

**Instituto Nacional Electoral**  
REGISTRO FEDERAL DE ELECTORES  
COORDINACION DE OPERACION EN CAMPO  
DIRECCION DE CARTOGRAFIA ELECTORAL

**PLANO POR SECCION INDIVIDUAL**

**IDENTIFICACION GEOELECTORAL**

ENTIDAD:	MORELOS 17
DISTRITO ELECTORAL FEDERAL:	05
MUNICIPIO:	AYALA 004
SECCION:	0080 TIPO: RURAL

**SIMBOLOGIA**



**CLAVES GEOELECTORALES**

SECCION	0000
LOCALIDAD	(0000)
MANZANA	0000







**LIMITES**

INTERNACIONAL	---
ESTATAL	===
DISTRITAL FEDERAL	---
DELEGACIONAL Y/O MUNICIPAL	- - -
SECCIONAL	---
MANZANA	---














**HIDROGRAFIA**

LAGO, LAGUNA O PRESA	
RIO, ARROYO O CANAL	





**VIAS DE COMUNICACION**

AUTOPISTA	
PAVIMENTADA	
TERRACERIA	
BRECHA	
VEREDA	
VIA DE FERROCARRIL	

**SERVICIOS**

IGLESIA	
ESCUELA	
ASISTENCIA MEDICA	
MERCADO	
OFICINA MUNICIPAL Y/O DELEGACION	
ESTACION DEL METRO	
PLAZA Y/O MONUMENTO	
CEMENTERIO	
PUENTE PEATONAL AEREO Y SUBTERRANEO	
PUENTE VEHICULAR AEREO Y SUBTERRANEO	
AREA VERDE	
CAMELLON CON AREA VERDE	
CONCRETO Y/O ADOQUIN	

**LOCALIDAD**

LOCALIDAD RURAL	
CABECERA SECCIONAL	
LOCALIDAD URBANA	
LOCALIDAD RURAL CON AMANZANAMIENTO	

Escala Numérica: 1:49,639

Escala: 1 cm = 496.39 mts

FECHA DE ACTUALIZACION: 12-Ago-2015

FUENTE: R F E , D C E